



**Entre a pedra e a cal**

Alveite Grande  
Início/fim  
Distância 9,2 km

#### Contactos úteis



Freguesia de São Miguel de Poiares: (+351) 239 421 513  
Câmara Municipal de V.N. de Poiares: (+351) 239 420 850  
Centro de Saúde: (+351) 239 421 288  
Bombeiros: (+351) 239 429 010  
GNR: (+351) 239 421 119

#### Onde comer



#### Onde dormir



#### Recomendações

- Siga o trilho traçado;
- Respeite a Natureza e as pessoas;
- Leve mapa ou dispositivo GPS com traçado do percurso a realizar;
- Leve companhia e/ou informe alguém que irá fazer o percurso;
- Tenha presente as condições meteorológicas e avisos da Proteção Civil.

#### Ajude-nos a cuidar da rota "Entre a pedra e a cal"


Ajude-nos a manter/melhorar a rota! Se encontrar sinalética danificada ou qualquer situação anómala que careça de resolução ou melhoria, contacte os serviços da Junta de Freguesia, por favor.



Promotor:



Co-financiamento:



#### Descobrimos histórias entre a pedra e a cal...

Pedreiras da cal, 1926  
Espólio da família Santos Rosa, Venda Nova

De âmbito histórico e cultural, esta rota deve o seu nome a dois elementos que marcam ainda hoje a paisagem e a identidade deste território: a pedra avermelhada da Serra de Alveite e a cal. Entre a pedra e a cal fica uma aldeia que viu muitos dos seus habitantes rumarem às pedreiras a fim de extrair o arenito para a feitura de mós e cantarias ("pedreiras da pedra"), e a pedra carbonatada para cozer cal parda que se usava em argamassas e na agricultura ("pedreiras da cal").

Pretende-se pois explorar os caminhos outrora percorridos por cabouqueiros, revisitando a memória coletiva e os cenários esquecidos desse património, através de um trajeto que alia marcos do passado às vivências do presente.

Mas esta rota não se esgota na pedra e na cal. Oferece ainda vastos horizontes, a oportunidade de acompanhar as lides do pastor, ao pôr-do-sol mais reconfortante das redondezas, à frescura da sombra dos sobreiros e a uma série de atividades na natureza que poderá experienciar. Histórias, lugares e momentos a descobrir numa viagem... entre a pedra e a cal!



#### Descobrir na freguesia

- Barro Preto de Olho Marinho
- Piscinas da Fraga
- Igreja matriz de São Miguel de Poiares

#### Descobrir em Vila Nova de Poiares

- Praia Fluvial da Moura Morta
- Louredo Natura Parque e Quinta da Moenda (LPN)
- PR2 PRS - Ribeira de Poiares

# Dos caminhos que unem

## Uma rota que são duas...



A rota "Entre a Pedra e a Cal", criada com o propósito de resgatar a memória do património das pedreiras, une diferentes pontos de interesse e atividades complementares como a escalada, o BTT, o parapente e o PR4 PRS - Serra do Bidueiro.

Com início oficial junto à capela de São Tiago, em Alveite Grande, a rota de 9,2 km é circular e inclui uma variante que permite dividi-la a meio. Assim, o caminhante tem a flexibilidade de, dispondo de menos tempo ou resistência, percorrer apenas um dos dois *loops*/voltas que a compõem: o da pedra ou o da cal.

Aventure-se! Siga as marcas da sinalética e venha conhecer este território!

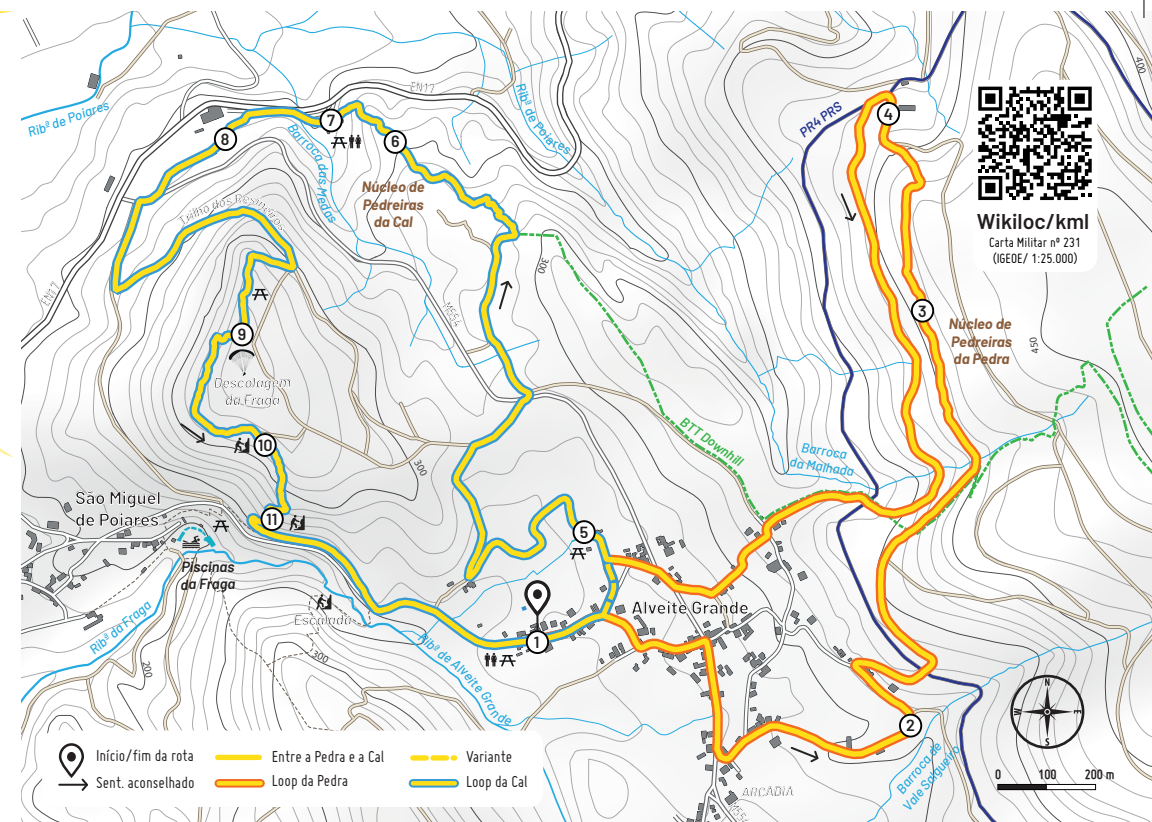
### Memórias partilhadas pelos que as viveram!

Ao encontrar uma placa ou painel, leia o QR Code para aceder a conteúdos multimédia nos quais conhecerá experiências e histórias passadas, narradas por quem as viveu!



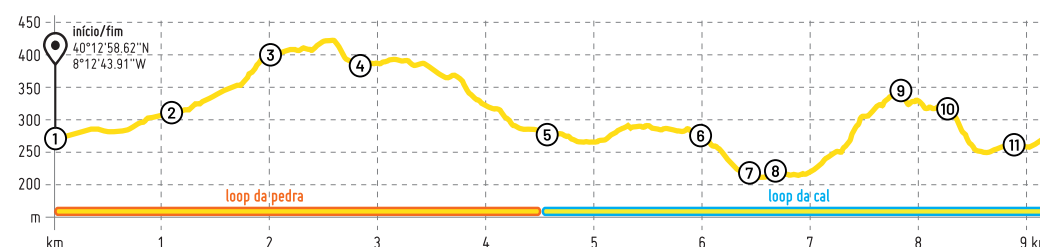
### Pedras que contam histórias

A geodiversidade na área envolvente de Alveite Grande abarca calcários, arenitos, xistos e quartzitos (como o Penedo do Mouro) e traduz-se numa flora diversificada e numa paisagem desenhada por vales, fragas e chãs a cota elevada. A geologia do território definiu a sua identidade e dinâmicas, com a instalação e exploração de pedreiras de diferentes tipos de rocha.



### Pontos de interesse

- |                               |                    |                                  |                       |
|-------------------------------|--------------------|----------------------------------|-----------------------|
| 1 Capela de São Tiago         | 4 Capril da Serra  | 7 Parque de merendas das Medas   | 10 Miradouro da Fraga |
| 2 Forno da cal do Sobreirinho | 5 Fonte de Alveite | 8 Ruínas da Fábrica da cal       | 11 Penedo do Mouro    |
| 3 Pedreiras da pedra          | 6 Pedreiras da cal | 9 Eucalipto monumental/Parapente |                       |



### Ficha técnica



Rota ou secção



Entre a Pedra e a Cal

Circular

9,2 km

3h30

464 m

Difícil

Loop/volta da Pedra

Circular

4,6 km

1h30

212 m

Médio

Loop/volta da Cal

Circular

5 km

1h45

278 m

Médio

Obs: o início/fim para os três percursos é a Capela de São Tiago, em Alveite Grande (coordenadas 40°12'58.62"N 8°12'43.91"W)